

مرکز ماین پاکى ملل متحد برای افغانستان | د افغانستان لپاره د ملگرو ملتونو د ماین پاکى مرکز

United Nations Mine Action Centre for Afghanistan (UNMACA)

Prepared Date: Sunday, May 15, 2016

برگه حقایق مرکز هماهنگی امور ماین پاکى افغانستان

ر اپور هذا نشان دهنده وضعیت فعلی حالت ساحات ملوث با خطر ماینهای زمینی و ساحات جنگ زده در جریان جنگهای متمادی در افغانستان است و همچنین دست آورد های پروگرام را از ماه حمل ۱۳۹۴ که مصادف میشود به ماه اپریل الی ختم ماه اپریل ۲۰۱۶ انعکاس میدهد

UNMACA Monthly Fact Sheet

This report represents the current hazard situation due to landmine and ERW contamination resulting from the war in Afghanistan. It also highlights the program's achievement from start of April to end of April 2016 (1395 Afghan Year).

Table 01: Total Affected communities by Region and Cleared communities in 1395

تعداد قریه جات متاثر و تعداد قریه جات که در سال جاری عاری از خطرات ماین و مهمات منفجر نشده گردیده اند

Region زون	Affected communities قریه جات متاثر	Cleared Communities قریه جات که پاک گردیده
Central	470	1
East	81	0
North	151	0
North East	321	0
South	228	0
South East	257	1
West	76	0
Total	1,584	2

Affected and Cleared Communities

قریه جات متاثر و پاک شده

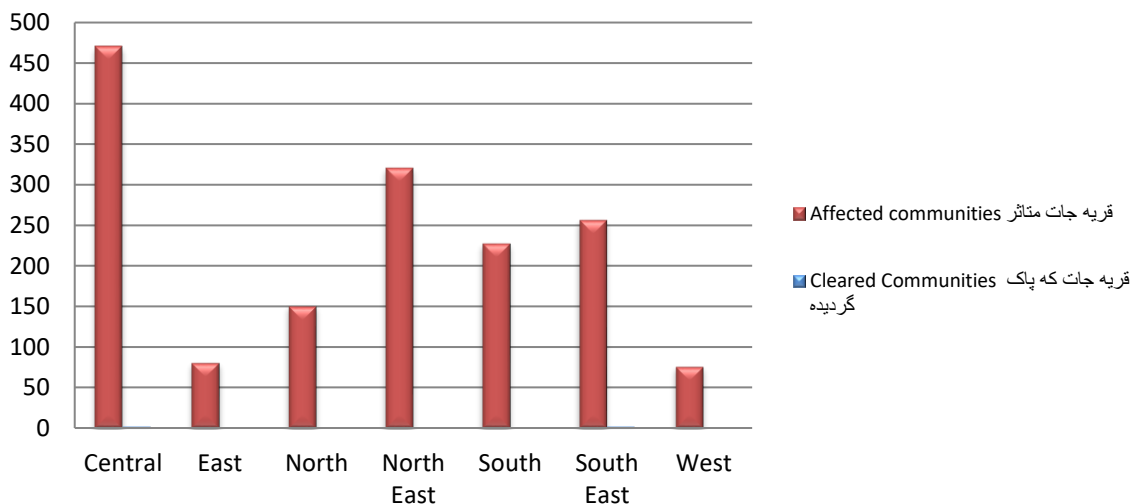


Table 02: Number of Minefields and contaminated area by type تعداد ونوعیت ساحات ملوث با ماین

Hazard Type نوعیت ساحه	No of Hazards تعداد ساحات خطر	Area (sqm) مساحت
Suspected Minefield	101	31,992,575
ASP	2	46,606
BF	263	87,338,628
Spot ERW	57	3,480
Firing Range	64	983,025,806
MineField	3,911	505,813,989
Total	4,398	1,608,221,084

No of Hazards تعداد ساحات خطر

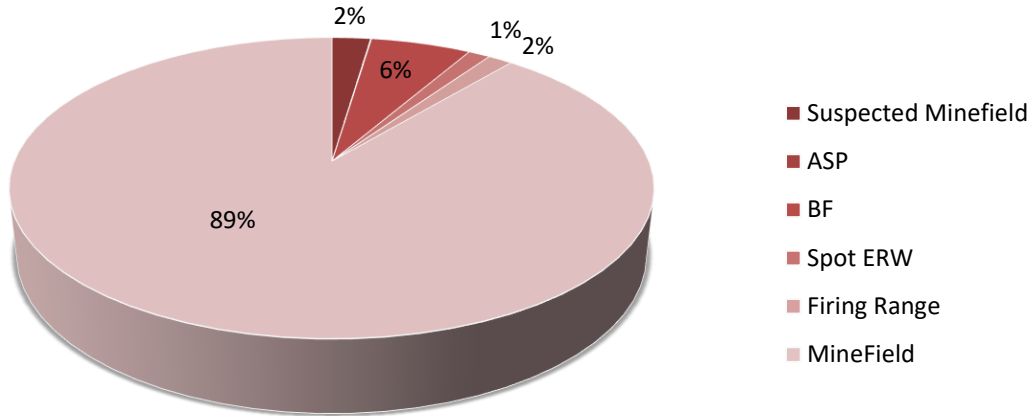


Table 03: Number of ongoing MF and area cleared ساحات ملوث با ماین که پاکسازی آن تکمیل گردیده است

Region زون	No of MF's تعداد ساحه ماین	Area (متر مربع) مساحت
Central مرکز	47	860,372
East شرق	41	734,262
North شمال	14	293,493
North East شمالشرق	10	206,681
South جنوب	10	1,352,217
South East جنوب شرق	6	77,951
West غرب	6	372,259
Total مجموعه	134	3,897,235

Minefields Area Cleared
 ساحات ملوث با ماین که پاکسازی آن تکمیل گردیده

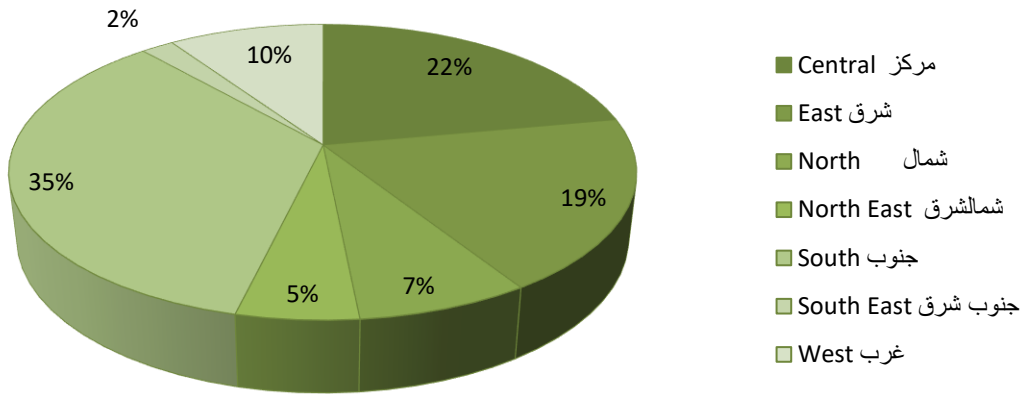


Table 04: Number of ongoing BF and area cleared ساحات جنگ زده که پاکسازی آن تکمیل گردیده است

Region	No of BF's	Area
Central	2	197,050
East	1	0
North	2	0
North East	0	0
South	0	0
West	0	0
Total	31	197,050




Table 05: Firing ranges have been closed ساحات انداخت که پاکسازی آن تکمیل گردیده است

Region	No of Hazards	Area
Central	4	551,103

شرق شرق	1	0
شمال North	1	371,247
جنوب South	5	6,601,539
جنوب شرق South East	3	340,776
Total	23	7,864,665

Firing Ranges Area Cleared
ساحات انداخت که پاکسازی آن تکمیل گردیده

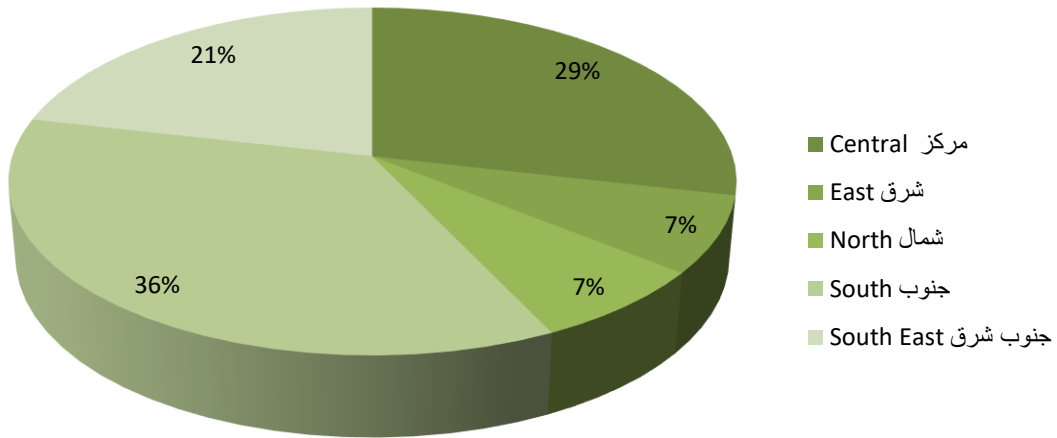


Table 06: Hazards have been cancelled / لغو گردیده / ساحات خطر که کنسل/لغو گردیده

Hazard Type	No of hazard	Area (sqm)
MineField	10	128,476
Total	10	128,476

Table 07: Number of devices destroyed

تعداد ماین و مهمات که تخریب گردید

Device Destroyed	Total Device
AIED	65
AP	1,198
AT	32
ERW	9,696
Total	10,991

Number of devices destroyed
تعداد ماین و مهمات که تخریب گردید

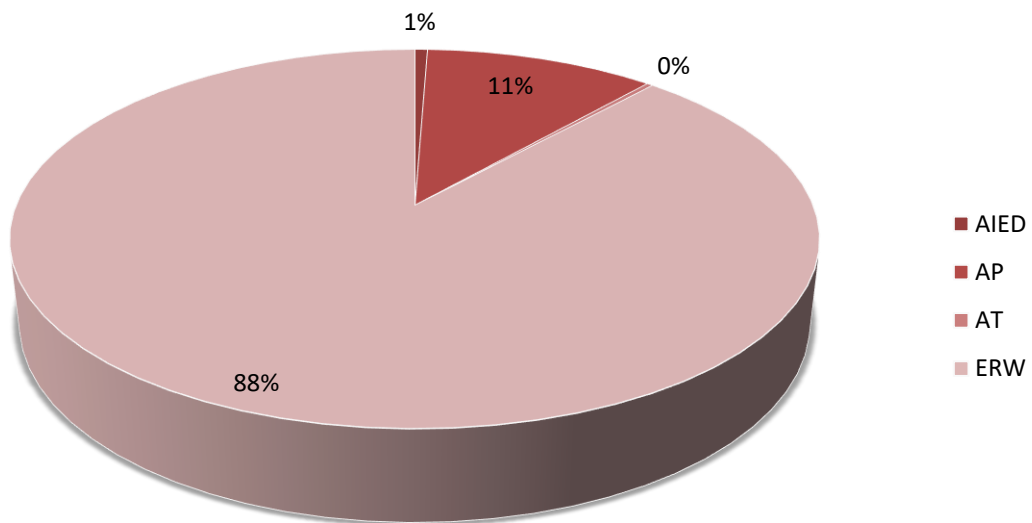


Table 10: Number of people provided MRE first time

تعداد افرادی که بار نخست پروگرام آگاهی از خطرات ماین را حاصل نموده اند

جنسیت Gender	مجموعه Total
اناث Female	32,021
ذکور Male	46,291
Totals مجموعه	78,312

Table 11: Number of people provided MRE an additional time

تعداد افرادی که بار مجدد پروگرام آگاهی از خطرات ماین را حاصل نموده اند

جنسیت Gender	مجموعه Total
اناث Female	7,868
ذکور Male	13,368
Totals مجموعه	21,236

Number of people provided MRE
تعداد افرادی که پروگرام آگاهی از خطرات ماین را حاصل نموده اند

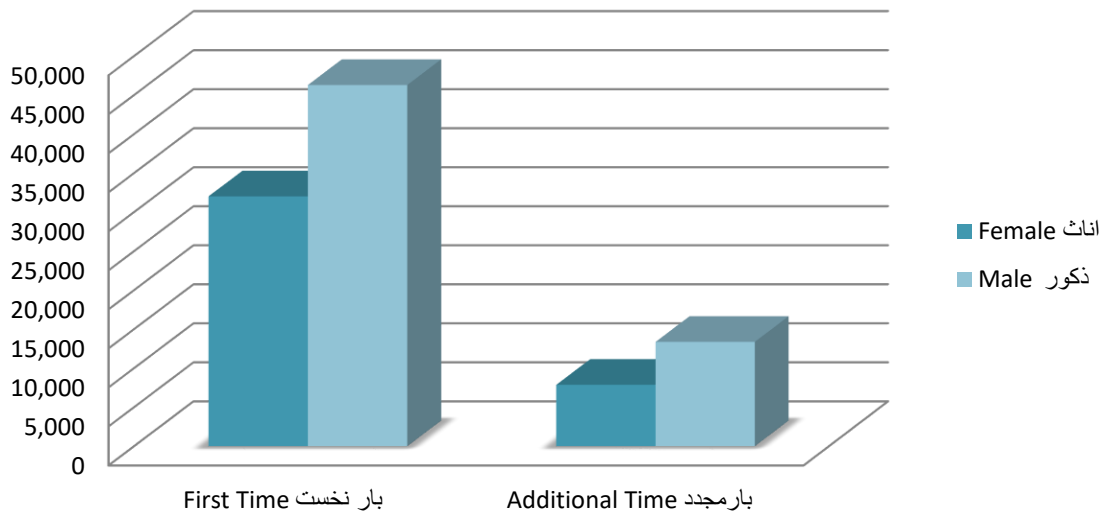


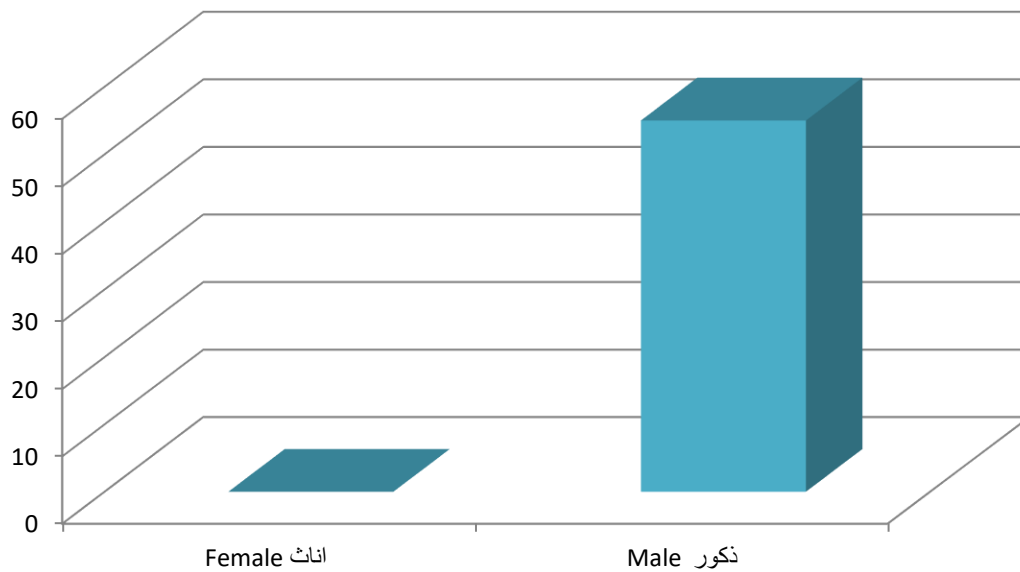
Table 12: Number of peoples provided disability advocacy and awareness training

تعداد افرادی که ترننگ آگاهی از معلولیت و دادخواهی از حقوق معلولین را حاصل نموده اند

جنسیت Gender	مجموعه Total
Female اناث	0
Male ذکور	55
Totals مجموعه	55

Number of peoples provided disability advocacy and awareness training (DAAT)

تعداد افرادی که ترننگ آگاهی از معلولیت و دادخواهی از حقوق معلولین را حاصل نموده اند



For more information please see our website: www.macca.org.af

