



Prepared Date: Tuesday, December 11, 2018

### برگه حقایق

راپور هذا نشان دهنده وضعیت فعلی سا حاتملوث با خطر ماینها ومهمات منفلق ناشده در جریان جنگهای متمادی در افغانستان است. همچنان دست آورد های پروگرام را از ماها اپریل الی ختم ماه نومبر ۲۰۱۸ (۱۳۹۷) انعکاس میدهد۔

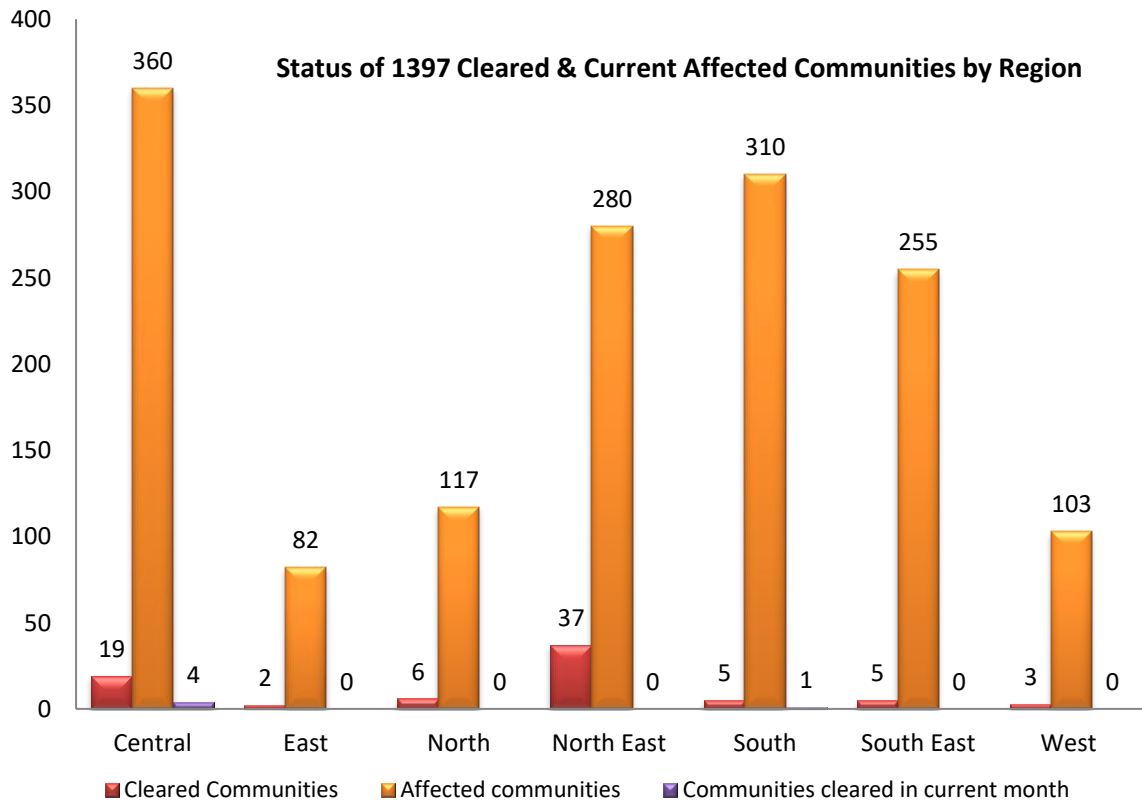
### Fact Sheet Report

This report represents the hazard situation due to landmine and ERW contamination resulting from the war in Afghanistan. It also highlights the program's achievement from start of April to end November 2018(1397)

**Table 01: Status of Cleared & remaining Impacted Communities as of (November 2018)**

تعداد قریه جات متاثر و تعداد قریه جات که در سال و ماه جاری عاری از خطرات ماین ومهمات منفجر نشده گردیده اند

Region	زون	Cleared in Current month	قریه جات که در ۱۳۹۷ پاکسازی گردیده	Current affected communities	قریه جات متاثره فعلی
Central	مرکز	4	19	360	
East	شرق	0	2	82	
North	شمال	0	6	117	
North East	شمال شرق	0	37	280	
South	جنوب	1	5	310	
South East	جنوب شرق	0	5	255	
West	غرب	0	3	103	
<b>Total</b>	<b>مجموعه</b>	<b>5</b>	<b>77</b>	<b>1,507</b>	

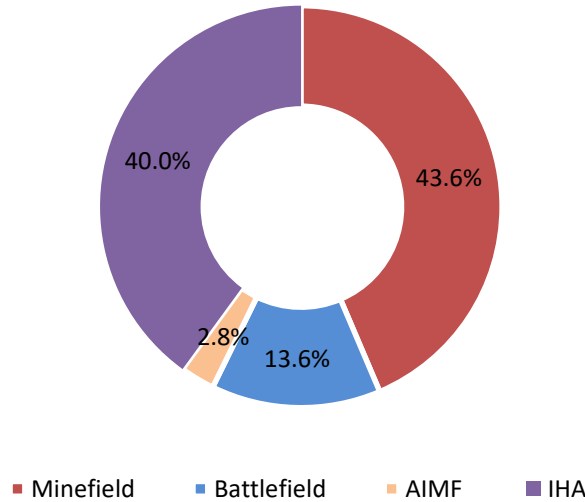




**Table 02: Current status of recorded Hazardous area** وضعیت فعلی ساحات ثبت شده ملوث به خطر

Hazard Type نوعیت ساحه	No of Hazards تعداد ساحات خطر	Reported Hazardous Area (Sqm) مساحت ثبت شده	Partial Clearance پاکساز یقسی	Remaining Hazardous Area (Sqm) مساحت باقی مانده فعلی
MF	3,092	534,476,952	27,413,597	507,063,355
BF	307	159,408,305	690,890	158,717,415
AIMF	82	32,528,993	92,792	32,436,201
IHA	284	464,818,857	-	464,818,857
<b>Total مجموعه</b>	<b>3,765</b>	<b>1,191,233,107</b>	<b>28,197,279</b>	<b>1,163,035,828</b>

**Current status of recorded Hazardous area**



**Table 02A: Current status of recorded Firing Range area** وضعیت فعلی ساحات ثبت شده بمزینات نظامی

Hazard Type نوعیت ساحه	No of Hazards تعداد ساحات خطر	Reported Hazardous Area (Sqm) مساحت ثبت شده	Partial Clearance پاکساز یقسی	Remaining Area for Surface clearance (Sqm) مساحت باقی مانده فعلی	Remaining Subsurface Area (Sqm) مساحت باقی مانده فعلی
Firing Range	40	667,259,874	38,275,285	332,021,266	628,984,589

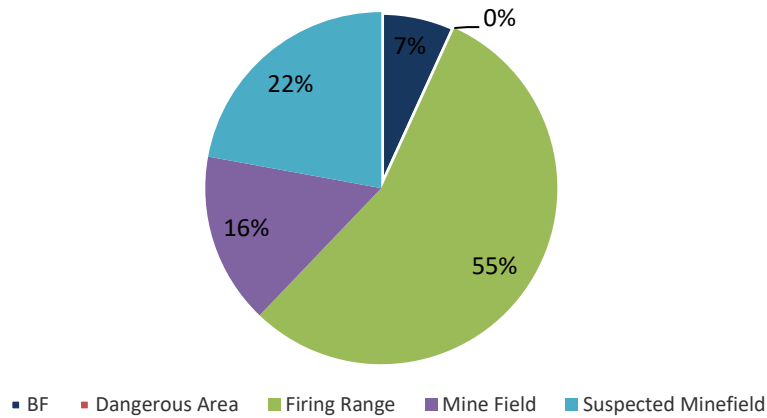
**Table 03: Hazards have been cancelled** ساحات حذف شده

Hazard Type نوعیت ساحه	No of hazard تعداد ساحات خطر	Area (SQM) مساحت به مترمربع
BF	6	923,728
Dangerous Area	11	0
Firing Range	1	7,501,955
Mine Field	33	2,131,919
Suspected Minefield	28	2,999,915
<b>Total مجموعه</b>	<b>79<sup>1</sup></b>	<b>13,557,517</b>

<sup>1</sup>Please check the "List of Cancelled Hazards 1397" for details



### Hazards have been cancelled

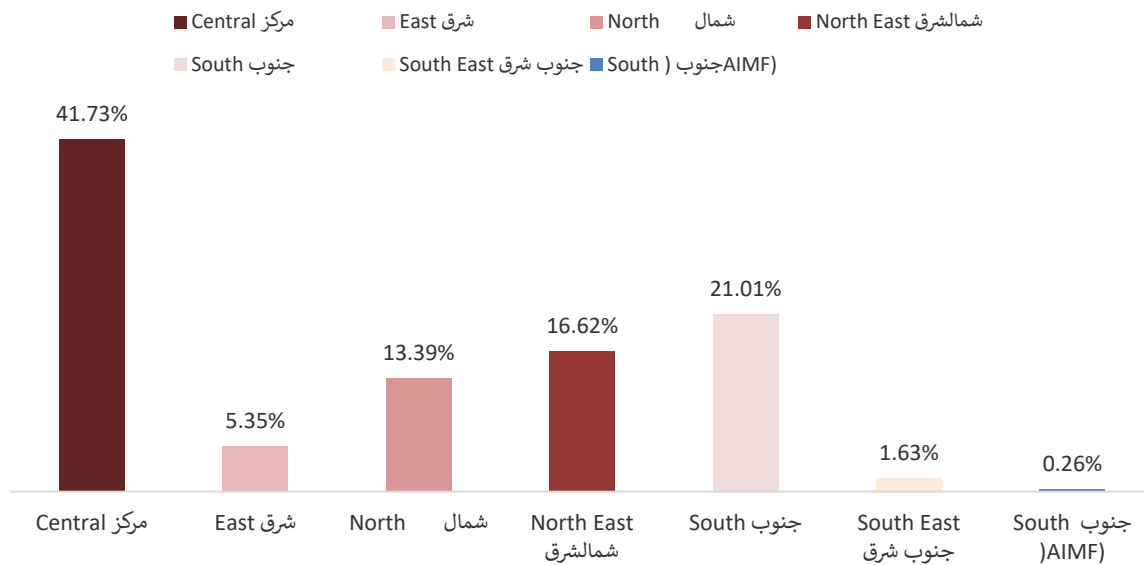


### Clearance Achievements 1397 (April-November 2018)

Table 04: Minefield Area clearance | ساحات ملوث با ماین که پاکسازی گردیده است

Region / زون	#of Hazards (Work on + closed) / تعداد ساحات	Hazard area completed / مساحت پاکسازی (Sqm) / گردیده	Area Released (Cleared + Ongoing): مساحت (Sqm)
Central / مرکز	182	5,096,949	14,676,424
East / شرق	33	1,333,628	1,881,349
North / شمال	79	2,390,168	4,710,807
North East / شمال شرق	126	2,226,719	5,846,570
South / جنوب	48	3,021,724	7,390,966
South East / جنوب شرق	16	630,798	571,901
South (AIMF) / جنوب (AIMF)	5	0	92,792
<b>Total / مجموعه</b>	<b>489</b>	<b>14,699,986<sup>2</sup></b>	<b>35,170,809</b>

### Minefield Area clearance



<sup>2</sup>For more details please refer to "List of hazards completed during 1397" Table 01.

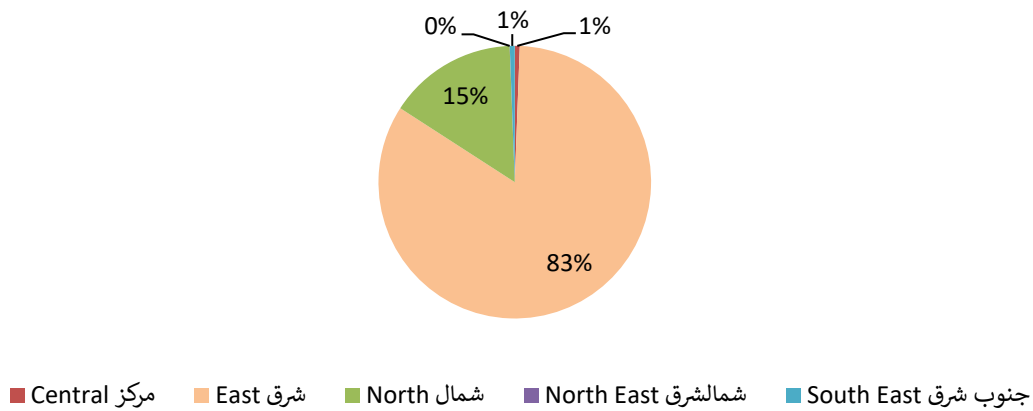


**Table 05: Battlefield Area clearance**

ساحات جنگ که پاکسازی گردیده است

Region زون	#of Hazards (Work on + closed) تعداد ساحات	Hazard area completed مساحت پاکسازی (Sqm) گردیده	Area Released (Cleared + Ongoing): مساحت (Sqm)
Central مرکز	12	237,086	3,092
East شرق	5	348,793	441,921
North شمال	14	308,275	80,784
North East شمالشرق	21	1,276,962	100
South East جنوب شرق	4	95,148	3,092
<b>Total مجموعه</b>	<b>56</b>	<b>2,266,264<sup>3</sup></b>	<b>528,989</b>

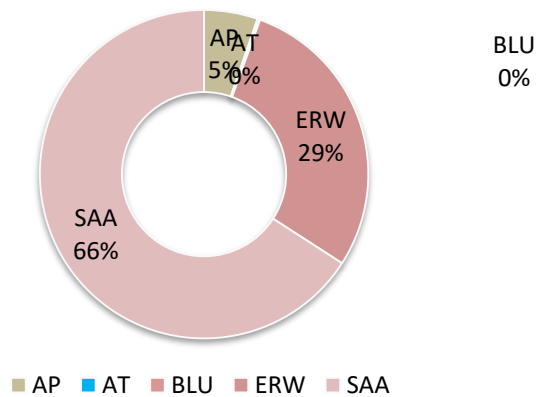
**Battlefield Area clearance**



**Table 07: Number of devices destroyed تعداد ماین و مهمات که تخریب گردیده**

Device Destroyed مهمات از بین برده شده	Total Device مجموعه
AP	7,449
AT	175
Cluster	199
ERW	40,315
SAA	92,934
<b>Total مجموعه</b>	<b>141,072</b>

**Number of devices destroyed**



<sup>3</sup>For more details please refer to "List of hazards completed during 1397" Table 02.

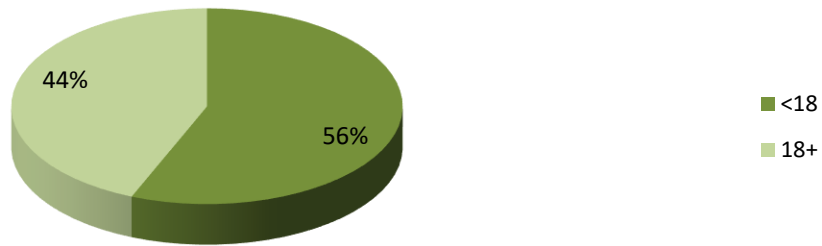


**Table 08: Mine, ERW and IM Civilian Casualties (April-November 2018)**

تعداد مردم ملکی که در اثر حادثات ماینها و مواد منفجره باقی مانده از جنگ و مواد تبعیه شده دارای پلیت فشاری زخمی و یا کشته شده

Device accident مهمات	Caused نوع	Killed/Injured زخمی/کشته	Gender جنسیت	Less than 18 آز هژده	18 or greater هژده و از هژده بالا تر	Total مجموعه
AP	Injured		Male	1	0	1
ERW	Death		Female	22	2	24
ERW	Death		Male	74	11	85
ERW	Injured		Female	13	2	15
ERW	Injured		Male	163	25	188
IM	Death		Female	11	18	29
IM	Death		Male	36	108	144
IM	Injured		Female	37	39	76
IM	Injured		Male	109	157	266
<b>Total مجموعه</b>				<b>466</b>	<b>362</b>	<b>828</b>

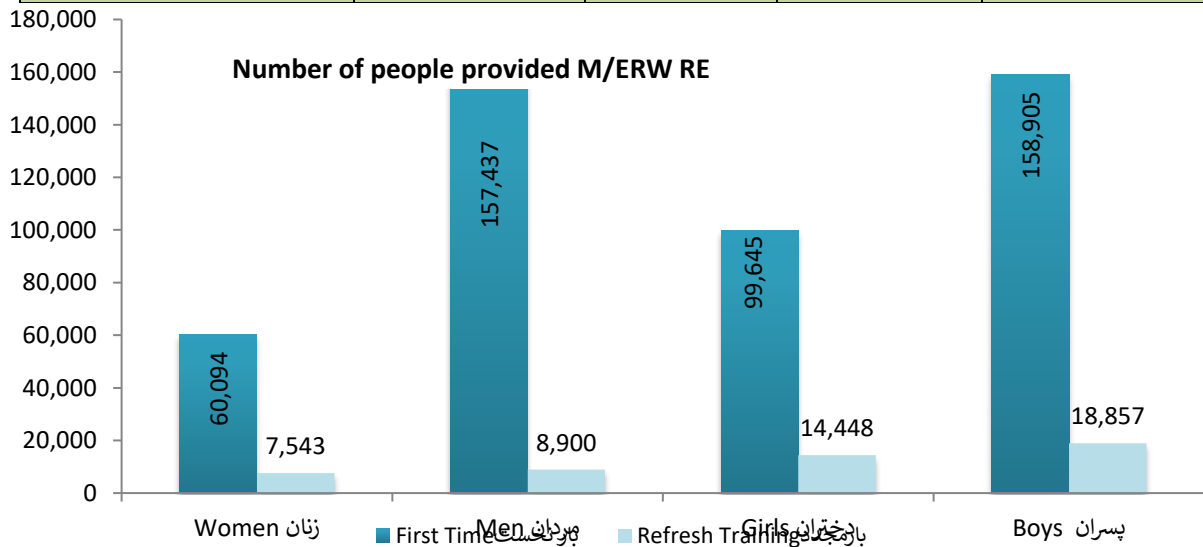
**Mine , ERW & IM Civilian Casualties**



**Table 09: People provided M/ERW RE (April -November 2018)**

تعداد افرادی که بار نخست و بار مجدد و گرام آگاهی از خطرات ماین و مواد منفجره باقی مانده از جنگ را حاصل نموده اند

Training Type نوعیت آگاهی	Women زنان	Men مردان	Girls دختران	Boys پسران
First Time بار نخست	60,094	157,437	99,645	158,905
Refresh Training بار مجدد	7,543	8,900	14,448	18,857
<b>Totals مجموعه</b>	<b>67,637</b>	<b>166,337</b>	<b>114,093</b>	<b>177,762</b>



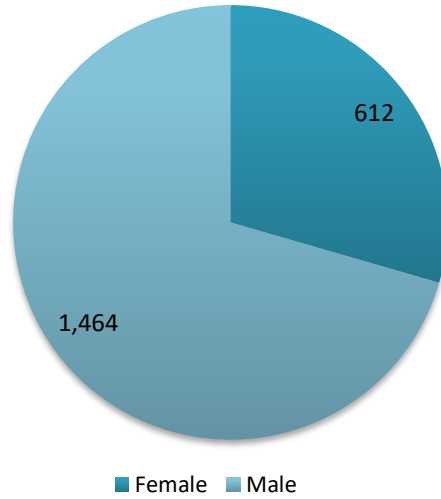


**Table 10: People provided Victims Assistance (April -November 2018)**

تعداد افرادی که تر ننگ آگاهی از معلولیت و دادخواهی از حقوق معلولین را حاصل نموده اند

VA Component	Female اناث	Male ذکور	Total مجموعه
Physical Accessibility	0	1	1
Physical Rehabilitation	612	1,463	2,075
<b>Total مجموعه</b>	<b>612</b>	<b>1,464</b>	<b>2,076</b>

People provided Victims Assistance



Physical Rehabilitation

For more information please see our website: [www.DMAC.gov.af](http://www.DMAC.gov.af)

Released from IMSMA NG

