



Prepared Date: Monday, September 10, 2018

### برگه حقایق

راپور هذا نشان دهنده وضعیت فعلی سا حاتملوٹ با خطر ماینها ومهمات منفلق ناشده در جریان جنگهای متمادی در افغانستان است. همچنان دست آورد های پروگرام را از ماها اپریل الی ختم ماه اگست ۲۰۱۸ (۱۳۹۷) انعکاس میدهد۔

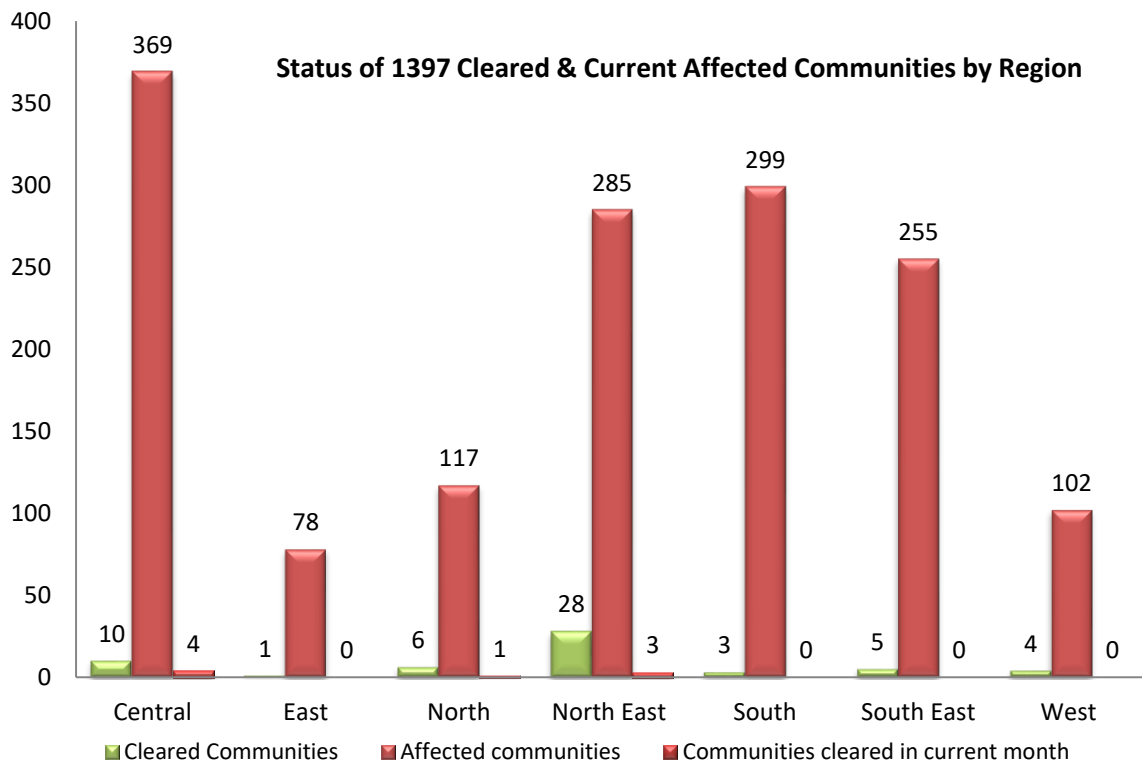
### Fact Sheet Report

This report represents the hazard situation due to landmine and ERW contamination resulting from the war in Afghanistan. It also highlights the program's achievement from start of April to end August 2018 (1397)

**Table 01: Status of Cleared & remaining Impacted Communities as of (August 2018)**

تعداد قریه جات متاثر و تعداد قریه جات که در سال و ماه جاری عاری از خطرات ماین ومهمات منفجر نشده گردیده اند

Region	زون	Cleared in Current month قریهجات که در ماه فعلی پاکسازی گردیده	Cleared in 1397 که جات که در ۱۳۹۷ پاکسازی گردیده	Current affected communities قریه جات متاثره فعلی
Central	مرکز	4	10	369
East	شرق	0	1	78
North	شمال	1	6	117
North East	شمال شرق	3	28	285
South	جنوب	0	3	299
South East	جنوب شرق	0	5	255
West	غرب	0	4	102
<b>Total</b>	<b>مجموعه</b>	<b>8</b>	<b>57</b>	<b>1,505</b>

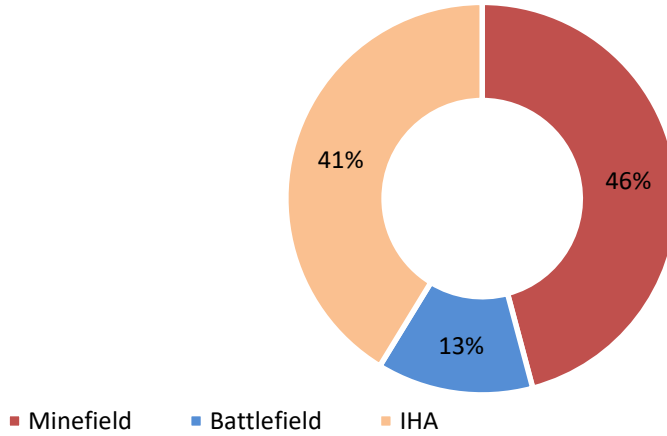




**Table 02: Current status of recorded Hazardous area** وضعیت فعلی ساحات ثبت شده ملوث به خطر

Hazard Type نوعیت ساحه	No of Hazards تعداد ساحات خطر	Reported Hazardous Area (Sqm) مساحت ثبت شده	Partial Clearance پاکسازی قسمی	Remaining Hazardous Area (Sqm) مساحت باقی مانده فعلی
MF	3,144	537,858,882	21,378,028	516,480,854
BF	305	146,767,249	1,506,897	145,260,352
IHA	237	464,818,857	0	464,818,857
<b>Total</b> مجموعه	<b>3,686</b>	<b>1,149,444,988</b>	<b>22,884,925</b>	<b>1,126,560,063</b>

**Current status of recorded Hazardous area**



**Table 02A: Current status of recorded Firing Range area** وضعیت فعلی ساحات ثبت شده بمترینات نظامی

Hazard Type نوعیت ساحه	No of Hazards تعداد ساحات خطر	Reported Hazardous Area (Sqm) مساحت ثبت شده	Partial Clearance پاکسازی قسمی	Remaining Area for Surface clearance (Sqm) مساحت باقی مانده فعلی	Remaining Subsurface Area (Sqm) مساحت باقی مانده فعلی
Firing Range	41	847,307,712	38,275,285	512,069,104	809,032,427

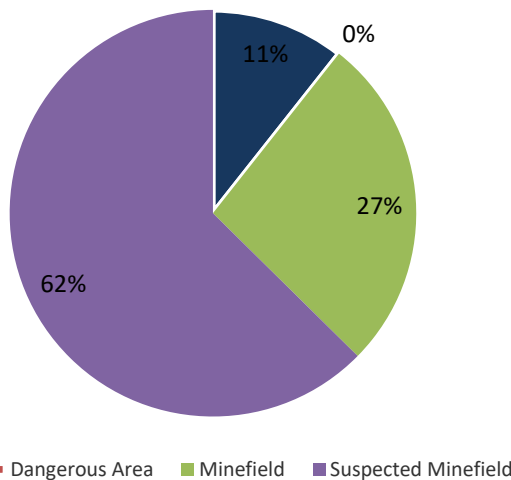
**Table 03: Hazards have been cancelled** ساحات حذف شده

Hazard Type نوعیت ساحه	No of hazard تعداد ساحات خطر	Area (SQM) مساحت به مترمربع
BF	1	510,003
Dangerous Area	11	0
Minefield	28	1,281,511
Suspected Minefield	28	2,999,915
<b>Total</b> مجموعه	<b>68<sup>1</sup></b>	<b>4,791,429</b>

<sup>1</sup>Please check the "List of Cancelled Hazards 1397" for details



### Hazards have been cancelled

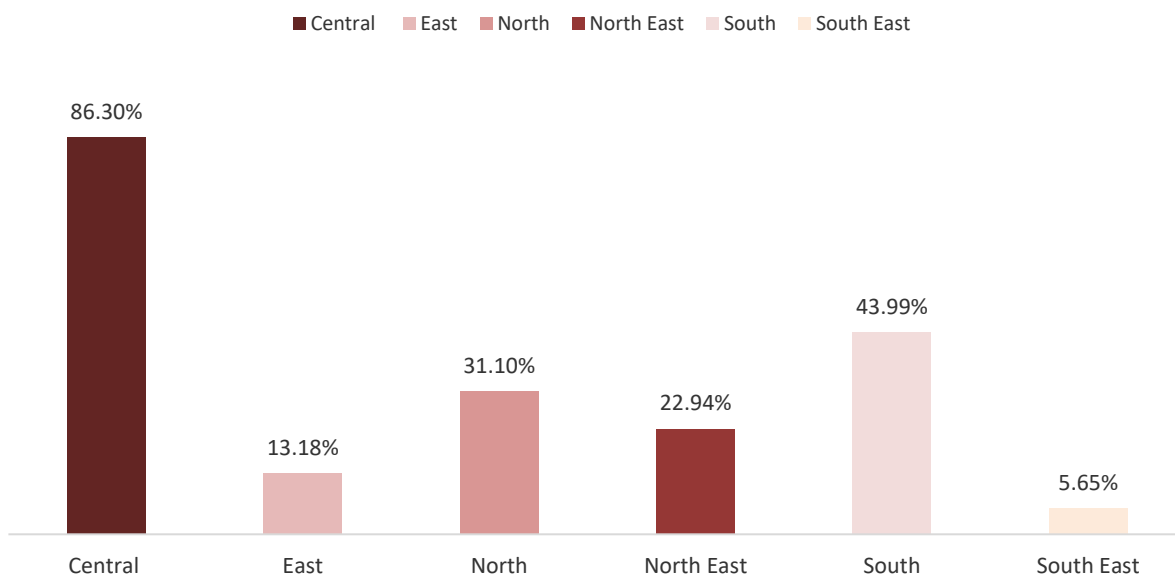


### Clearance Achievements 1397 (April-August 2018)

Table 04: Minefield Area clearance ساحات ملوث با ماین که پاکسازی گردیده است

Region / زون	#of Hazards (Work on + closed) / تعداد ساحات	Hazard area completed / مساحت پاکسازی گردیده (Sqm)	Area Released (Cleared + Ongoing): / مساحت (Sqm)
Central / مرکز	124	1,148,392	7,841,341
East / شرق	25	533,668	1,197,799
North / شمال	66	734,927	2,825,376
North East / شمالشرق	79	1,195,329	2,084,162
South / جنوب	48	2,465,733	3,996,965
South East / جنوب شرق	15	451,073	513,235
<b>Total / مجموعه</b>	<b>357</b>	<b>6,529,122<sup>2</sup></b>	<b>18,458,878</b>

### Minefield Area clearance



<sup>2</sup>For more details please refer to "List of hazards completed during 1397" Table 01.

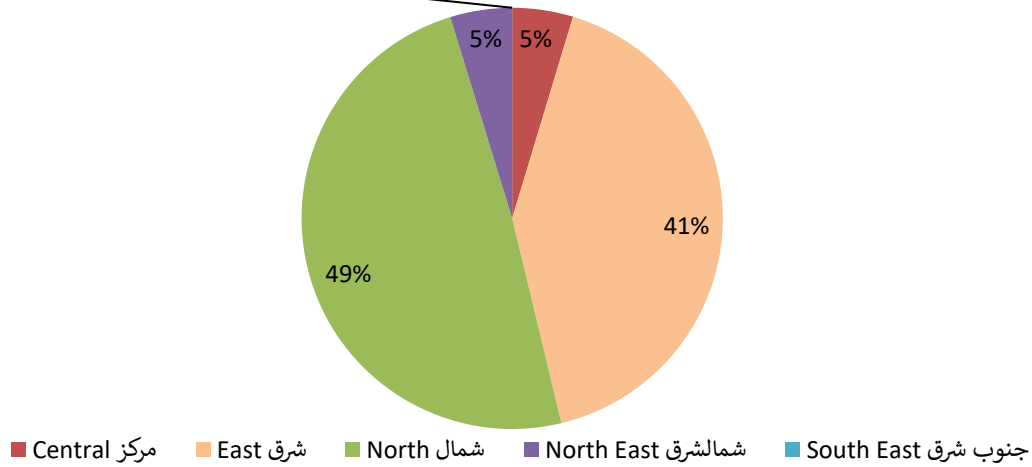


**Table 05: Battlefield Area clearance**

ساحات جنگ که پاکسازی گردیده است

Region ښون	#of Hazards (Work on + closed) تعداد ساحات	Hazard area completed مساحت پاکسازی گردیده (Sq.m)	Area Released (Cleared + Ongoing): مساحت (Sq.m)
Central مرکز	10	235,000	51,018
East شرق	5	250,936	454,615
North شمال	8	308,275	535,726
North East شمالشرق	19	16,067	51,874
South East جنوب شرق	1	100	100
<b>Total مجموعه</b>	<b>43</b>	<b>810,378<sup>3</sup></b>	<b>1,093,333</b>

**Battlefield Area clearance**



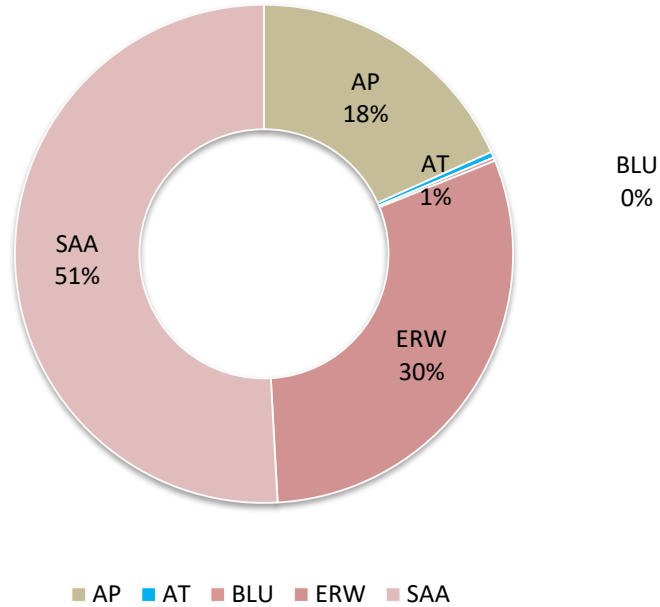
**Table 07: Number of devices destroyed تعداد ماین و مهمات که تخریب گردیده**

Device Destroyed مهمات از بین برده شده	Total Device مجموعه
AP	4,381
AT	89
BLU	55
ERW	7,235
SAA	12,176
<b>Total مجموعه</b>	<b>23,936</b>

<sup>3</sup>For more details please refer to "List of hazards completed during 1397" Table 02.



### Number of devices destroyed



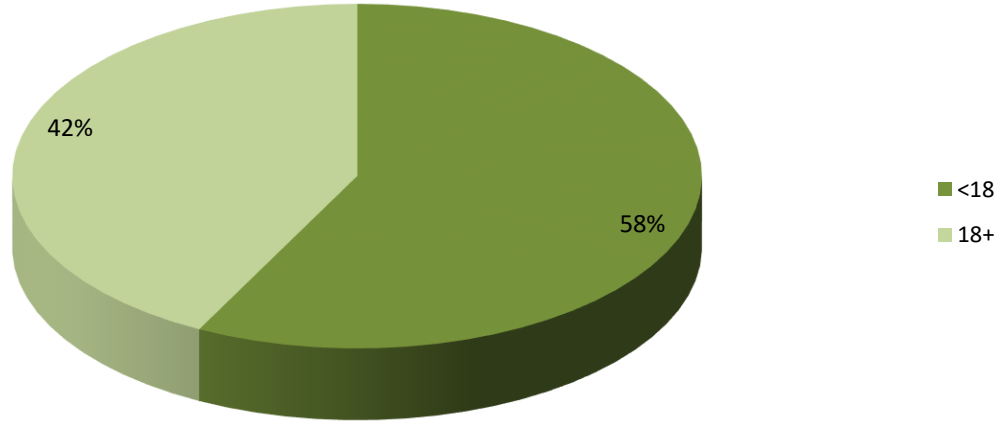
**Table 08: Mine, ERW and PPIED Civilian Casualties (April-August 2018)**

تعداد مردم ملکی که در اثر حادثات ماینها و مواد منفجره باقی مانده از جنگ و مواد تبعیه شده دارای پلیت فشاری زخمی و یا کشته شده

Device Caused accident نوع مهمات	Killed/Injured زخمی/کشته شده	Gender جنسیت	Less than 18 پایین آز هژده	18 or greater هژده وازهژده بالا تر	Total مجموعه
AP	Injured	Male	1	0	1
ERW	Death	Female	6	1	7
ERW	Death	Male	30	5	35
ERW	Injured	Female	11	4	15
ERW	Injured	Male	69	8	77
IM	Death	Female	0	3	3
IM	Death	Male	16	47	63
IM	Injured	Female	9	7	16
IM	Injured	Male	33	54	87
<b>Total</b>	<b>مجموعه</b>		<b>175</b>	<b>129</b>	<b>304</b>



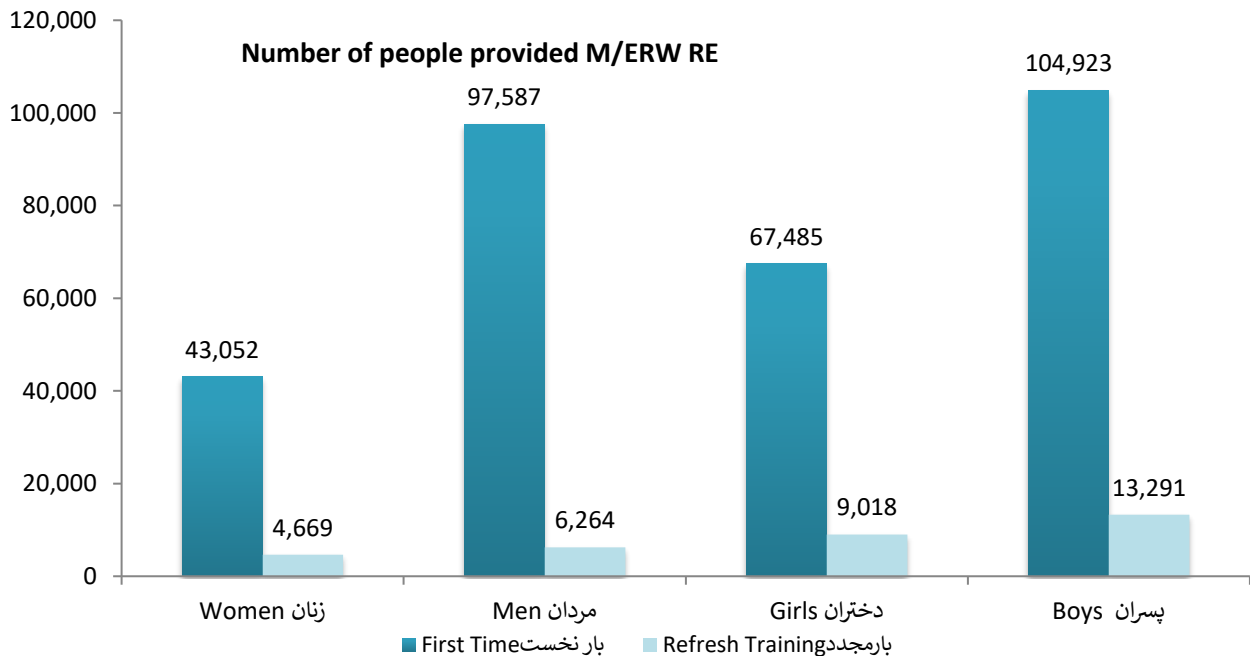
### Mine , ERW & PPIED Civilian Casualties



**Table 09: People provided M/ERW RE (April -August 2018)**

تعداد افرادی که بار نخست بار مجدد پروگرام آگاهی از خطرات ماینو مواد منفجره باقی مانده از جنگ را حاصل نموده اند

Training Type نوعیت آگاهی	Women زنان	Men مردان	Girls دختران	Boys پسران
First Time بار نخست	43,052	97,587	67,485	104,923
Refresh Training بار مجدد	4,669	6,264	9,018	13,291
<b>Totals مجموعه</b>	<b>47,721</b>	<b>103,851</b>	<b>76,503</b>	<b>118,214</b>



**Table 10: People provided Victims Assistance (April -August 2018)**

تعداد افرادی که ترننگ آگاهی از معلولیت و دادخواهی از حقوق معلولین را حاصل نموده اند

VA Component	Female	Male	Total



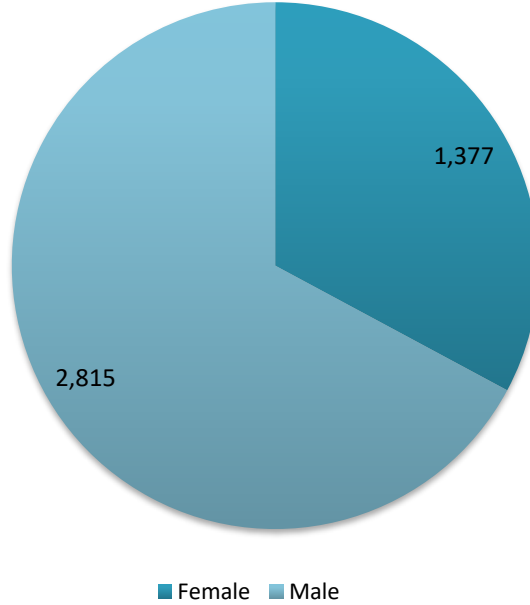
جمهوری اسلامی افغانستان | افغانستان اسلامی جمهوریت  
وزارت دولت در امور رسیده گی به حوادث اېښو ته د رسیدو په چارو کی د دولت وزارت  
State Ministry for Disaster Management and Humanitarian Affairs  
ریاست انسجام و هماهنگی تطهیرماین | دماین پاکی چارو د همخبری او انسجام ریاست  
Directorate of Mine Action Coordination (DMAC)



Physical Rehabilitation	1,377	2,815	4,192
<b>Total مجموعه</b>	<b>1,377</b>	<b>2,815</b>	<b>4,192</b>

People provided Victims Assistance

Physical Rehabilitation



For more information please see our website: [www.DMAC.gov.af](http://www.DMAC.gov.af)

Released from IMSMA NG

